BUSINESS NAVITIME
動態管理ソリューション

ビジネスナビタイム動態管理ソリューション

概要ご紹介資料

NAVITIME

2019.11.12 改訂

会社概要

会社名	株式会社ナビタイムジャパン (英名 : NAVITIME JAPAN CO.,LTD.)
代表者	大西　啓介 (工学博士)
事業内容	・ナビゲーションサイト・アプリの運営・開発 ・通信カーナビゲーション事業 ・経路探索エンジンのライセンス事業 ・法人向け経路付地図配信ASP事業 ・法人向けソリューション事業 ・交通コンサルティング事業 ・海外事業
社員数	約500名 (2018年6月末現在)
沿革	1996年9月　(株)大西熱学の社内ベンチャーとして経路探索エンジンのライセンスビジネスを始める。 2000年3月　(株)大西熱学より独立。株式会社ナビタイムジャパン設立

個人様向けサービス

NAVITIME

乗換NAVITIME

NAVITIMEドライブサポーター

・カーナビタイム
・自転車NAVITIME
・バスNAVITIME
・ツーリングサポーター
など

月間利用ユーザー
約5100万人
※2018年9月末時点の弊社サービス全体の合計

法人様向けサービス

エンジンライセンス提供実績
・社団法人日本自動車連盟(JAF)様:　指令配車システム / 車載PCナビゲーションシステム
・大手タクシー会社様:　タクシー配車システム
・消防署様:　消防車載器搭載の カーナビゲーションエンジン

ASPサービス
・㈱ぐるなび様:　お店までの「経路案内」
・東急電鉄様 / 東京メトロ様 / 小田急電鉄様:　乗換検索サイト
・官公庁様:　地図検索システム

※そのほか多数法人企業様採用実績あり

お問い合わせ先

株式会社ナビタイムジャパン　ビジネスナビタイム事業
〒107-0062 東京都港区南青山3-8-38
TEL: 03-3402-0825
E-mail: biznavi_support@navitime.biz

ビジネスナビタイム
動態管理ソリューションとは？

「ビジネスナビタイム 動態管理ソリューション」は、スマートフォンとPCを活用した
動態管理・ナビゲーション機能を提供するクラウド型運行管理サービスです。
配車計画の作成・共有、車両位置や作業状況の把握、実績・日報管理など、
計画から移動、振り返りまでをサポートし、より正確で効率的な運行管理を支援します。

管理者

車両位置・ステータス確認
訪問先（案件）情報管理
配車計画の作成
走行実績管理（日報出力）
遅延通知
メッセージ管理・送信

カーナビゲーション
写真添付
ステータス変更・確認
周辺情報検索
訪問先（案件）情報確認
メッセージ確認・返信

作業者

業務上の課題を、多彩な機能で解決。

業務上の課題	動態管理ソリューションでの解決方法	機能
リアルタイムな車両位置や作業状況を把握したい	ドライバーに問い合わせなくても、車両位置や作業状況など地図上で確認できる	動態管理
顧客からの到着時間に関する問い合わせ対応を減らしたい	車両位置、作業状況に加え、高精度の到着予想時間を地図上で即時確認。顧客からの問い合わせに、画面を見ながらその場で回答できる	動態管理
災害時の運行管理体制を整えたい	悪天候など問い合わせが大量に発生する場合でも、荷主側で車両位置や交通状況を確認することができるので煩雑な問い合わせ自体をなくすことができる	動態管理
いち早く遅延を把握したい	遅延が発生すると、管理者へ遅れを知らせるメールが飛ぶのでPCから離れている状況でも遅延を即時に把握できる	動態管理
ベテランの勘に頼らず配車計画を作成したい	VICSやプローブ交通情報（※）を元にした効率的な訪問順と経路の検索でだれでも簡単に最適な運行ルートを組むことができる	配車計画
大量の訪問先を素早く最適な訪問順にしたい	100地点までの訪問先をワンクリックで効率的な訪問順に並び替えることができる	配車計画
ドライバーへのスケジュール連絡をペーパーレス化したい	PCで作成した配車計画は自動でスマートフォンに共有されるのでドライバーはいつでも手元でスケジュールを確認できる	配車計画
日報作成の手間を削減したい	ドライバーの一日の走行距離、訪問先への到着・出発時間や作業実績など、自動で日報に反映し出力することが可能	実績管理
走行ルートの妥当性を確認したい	ドライバーが実際に走った軌跡と予定ルートを地図上で比較することができる	実績管理
新人ドライバーの教育コストを削減したい	初めての場所へだれでも迷わず行くことでき、ルート覚える必要がないのでベテランドライバーとの同行期間が短縮できる ※S運輸様では、道を覚える期間が最大14日→3日に削減	カーナビゲーション
突発的な渋滞による遅れのリスクを最小化したい	VICS、プローブ交通情報 、道路規制情報を元に最適なルートを案内	カーナビゲーション
目的地周辺で車を停める場所を簡単に見つけたい	5分おきに更新される最新の駐車場満空情報を地図上で確認できるので、周辺の駐車場を探す手間を削減できる	カーナビゲーション

※プローブ交通情報とは： 道路を走行する自動車から送信されるGPS測位データを収集・分析することで道路状況を推測し、生成する交通情報。ナビタイムジャパンが提供する全サービスの月間ユニークユーザー数5100万人（2018年9月末時点）のうち、同意を得たカーナビアプリの利用者から送信されるGPS測位データを活用し生成されるものです。

豊富な交通情報データと渋滞予測をもとに、効率的なルートと正確な到着予想時間を算出。

１日のプローブ収集量

×125

一日で
地球125周分
※地球1周４万km

１日あたり125周分（約500万km）の走行ログデータを収集、解析することで経路検索の精度を向上

所要時間の実測と予測値の差分

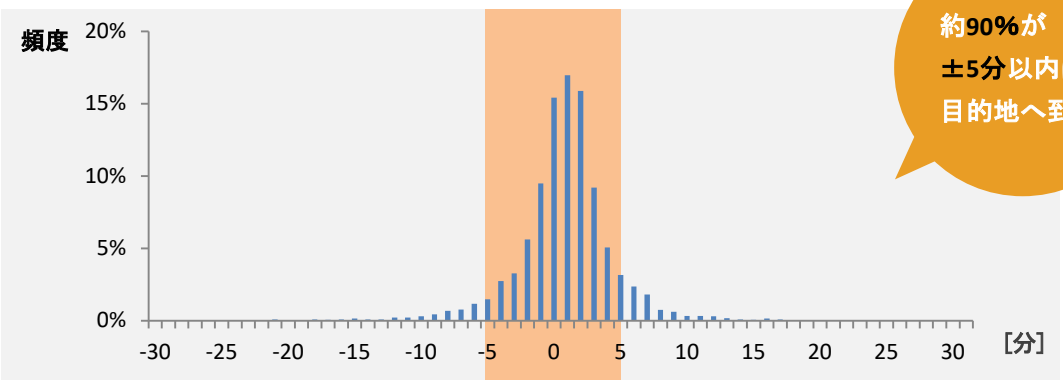

約90%が
±5分以内に
目的地へ到着

30分の移動をして、実際の所要時間と経路検索エンジンの予測時間の差分を比較して算出

Benefit

・ナビタイムの月間ユニークユーザー数5,100万人のデータを活用可能(※)

・VICSとプローブ交通情報を解析した非常に精度の高い渋滞予測を実現

・配車計画やカーナビで、渋滞予測をもとにした効率的なルートを算出

・動態管理やカーナビで、精度の高い到着予想時間を確認可能

※プローブ交通情報はナビタイムジャパンが提供する全サービスの月間ユニークユーザー数5,100万人（2018年9月末時点）のうち、同意を得たカーナビアプリの利用者から送信されるGPS測位データを活用し生成されるものです。

必要なのは、PCとスマートフォンだけ。
ログインするだけの簡単な導入プロセス。

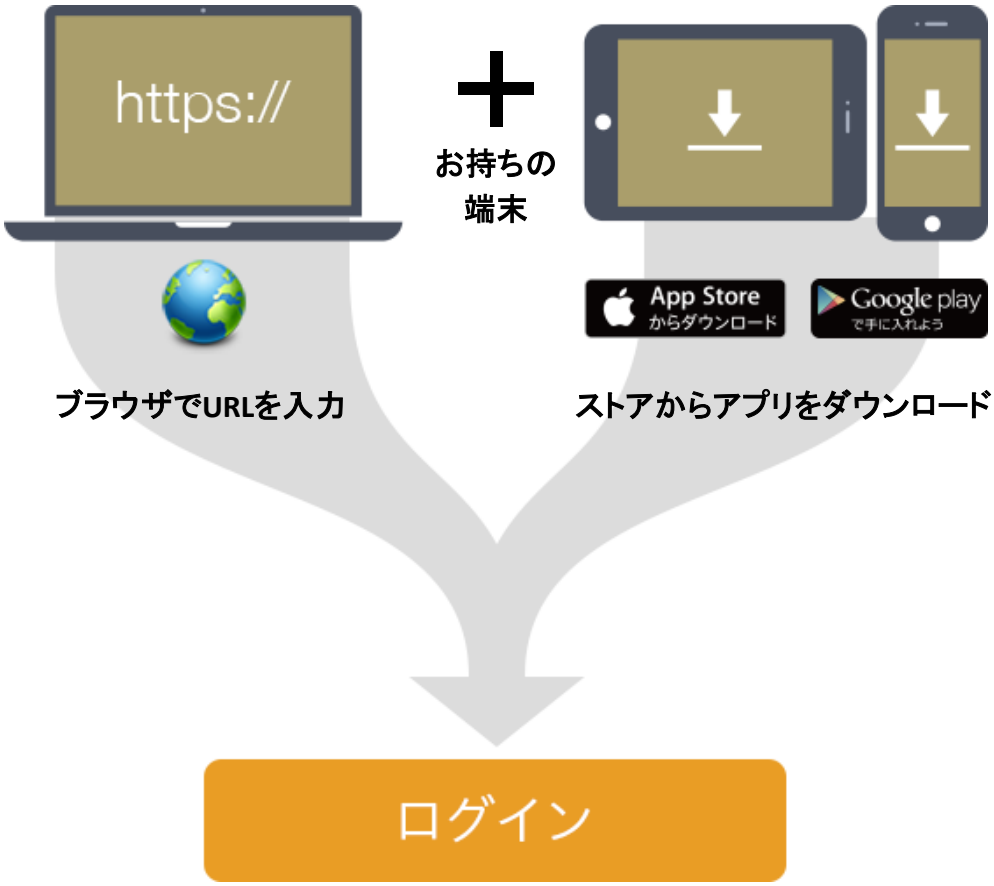

Benefit

- ID発効後すぐに利用できるため、導入期間が短い（最短2日）
- ID数の増減も即日対応が可能
- クラウドサービスだから、PCへの専用ソフトのインストールが不要
- 車載機など、専用端末の購入や設置が不要

運用に合わせて、より自由に、より使いやすく。
システム連携、APIの提供も柔軟に対応。

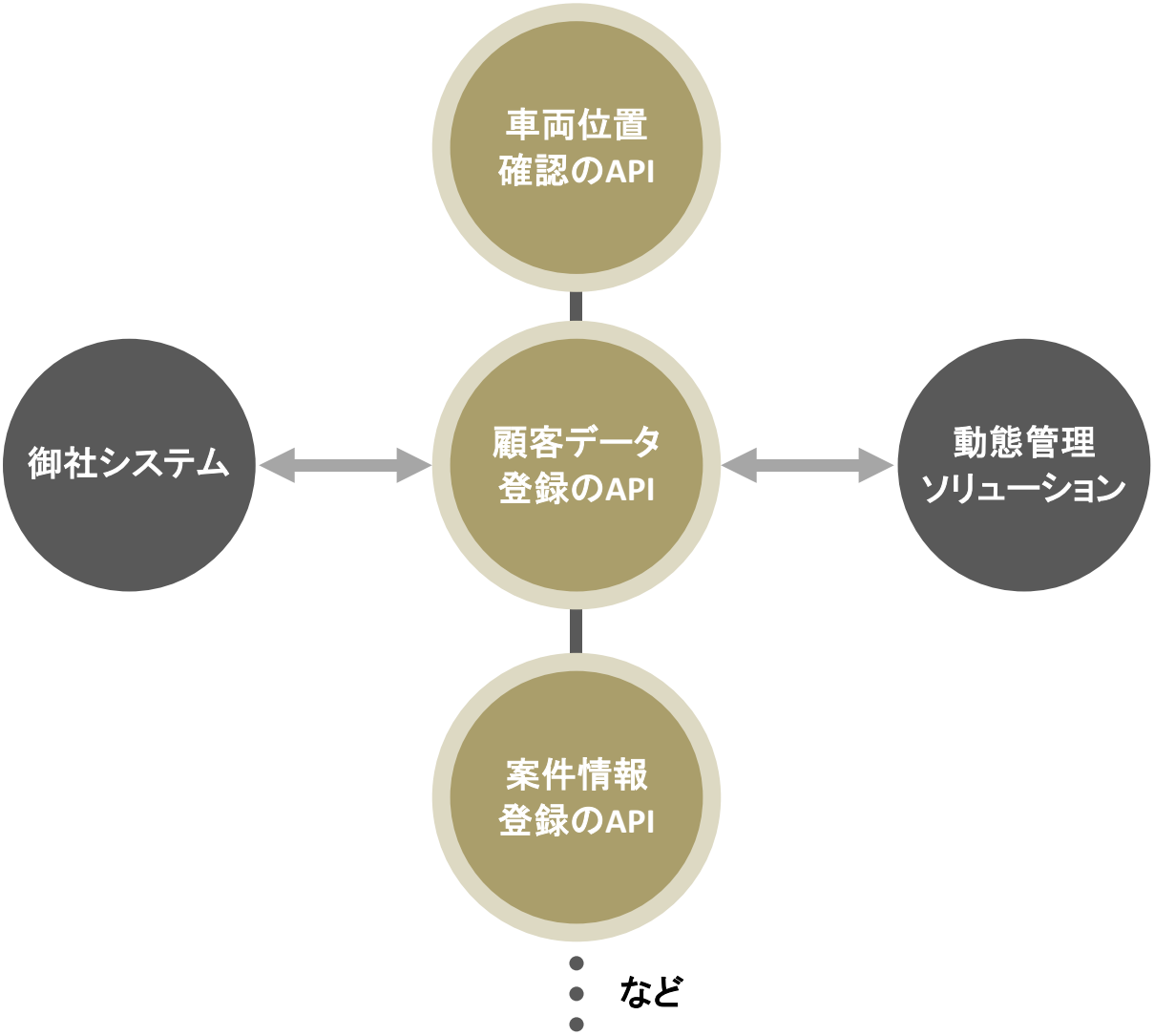

Benefit

・ すでに利用しているシステムとの連携で、業務の幅が広がる

・APIの提供によって独自のシステム構築や、必要な情報や機能だけの活用が可能

・期間倉庫管理や受注管理、メール配信システムほか、基幹システムとも連携可能

※詳しくは、弊社営業担当までお問い合わせください。

課題抽出から、開発、導入までトータルに考える
開発・サポート体制で、進化しつづけるサービスを。

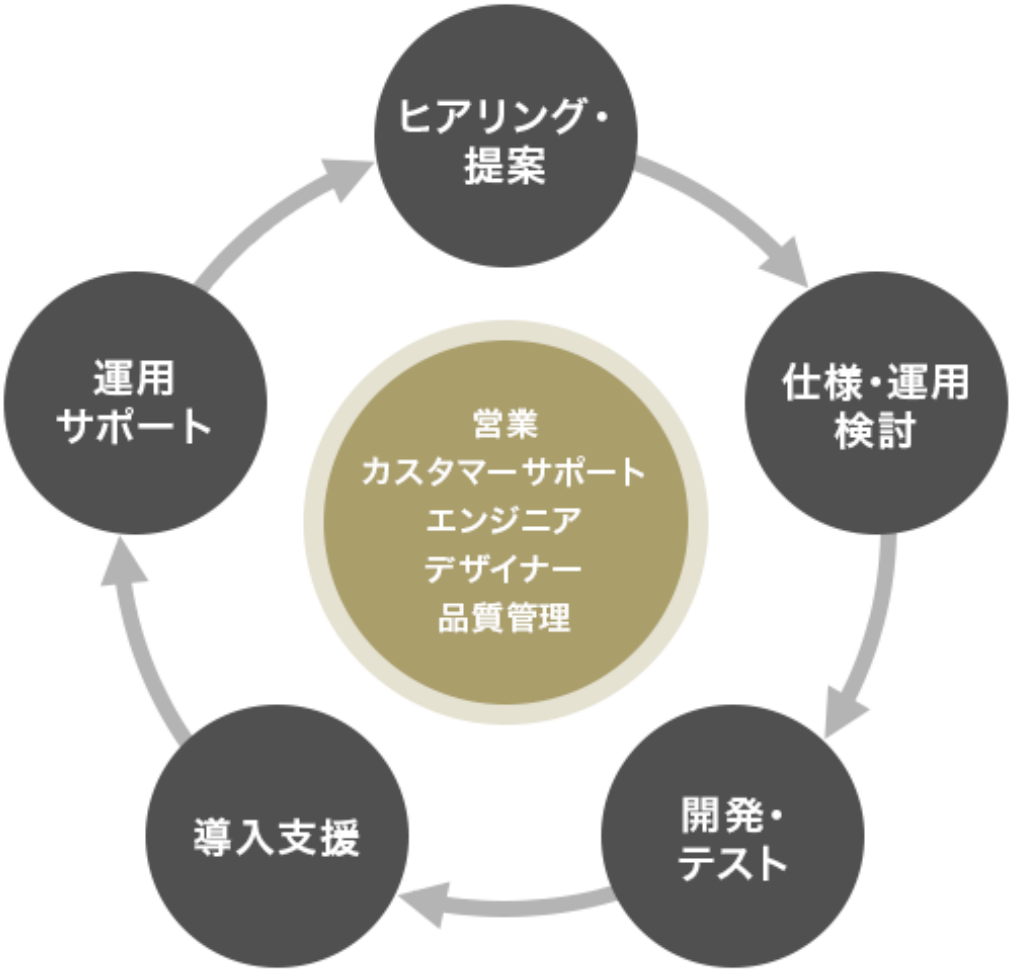

Benefit

・導入前のデモや無料トライアル、導入後の定期的な運用サポートで不安を解消

・機能開発にかけるサイクルが早いため、機能の改善・追加が迅速

・お客様の声をもとにサービスのバージョンアップを実施

・役割が異なるチーム全員で課題解決に取り組むので精度の高い提案が可能

主な機能 – 目次

1. 新機能

自動二輪対応 - 9

バーコード読み込み機能 -10

電子サイン機能 - 11

温度情報管理 - 12

2. ピックアップ機能

自動配車機能 - 13

特殊車両通行許可ルート表示機能 - 14

3. 配車計画 - 15

4. 動態管理 - 16

5. スケジュール - 17

6. ナビゲーション - 18

7. 案件ステータス自動更新 - 19

8. その他の便利な機能 - 20

9. エンドユーザーへ価値を提供する機能 - 20

10. 機能一覧 - 21

11. システム要件 - 22

1. 新機能 – 自動二輪車対応

自動二輪車の規制と排気量を考慮したルート案内に対応
自動二輪車を使って配送する貨物運送事業者も、
本サービスをご活用いただくことが可能になります

二輪規制の対象道路を地図上から確認することができます

左：普通自動車の設定でのルート検索結果　右：自動二輪車を考慮したルート検索結果（管理者画面・ブラウザ）

設定された車両情報および車種に自動二輪車が指定された場合に、自動二輪車の交通規制を考慮したルートを提示できるようになりました。
排気量を設定することで、自動二輪車（50cc以下、50cc超～125cc）の排気量に基づく規制についても考慮することが可能です。
また、有料道路を通過する際は車両情報に応じた料金を表示することができます。

そのため、自動二輪車での移動を安全に案内できるだけではなく、所要時間や料金についても正確な数値の確認が可能になります。

1. 新機能 – バーコード読み込み

バーコードや二次元コードを読み込むだけで
積荷の内容・個数の入力の手間を省き、
誤配送防止にも貢献できます

ドライバーが車両に荷物を積み込む際に積荷に貼られたバーコードを読み取ると、積載情報を自動で登録できるようになりました。

ドライバー専用アプリの「コード読み込み」ボタンを押すとカメラが起動し、バーコードを読み込むことで荷物の情報（訪問先/種類/案件/顧客）や個数を自動で認識・記録することができます。
また、間違った配送先の荷物を読み込む、または荷物を重複して読み込んだ場合は、「異なる訪問先のコードです」などといったアラート文言を表示するので、誤配送防止にもお役立ちできます。

バーコード読み取り機能の利用イメージ

バーコード内の情報は、お客様の運用に合わせてカスタマイズすることができます。
1つのコードに複数の積載情報を含めることや、同じ種類の荷物に共通のコードを設けることも可能で、読み取りの効率化が図れます。
これにより、ドライバーの作業負担の軽減と誤入力の防止が期待でき、一層の効率化が可能になります。

1. 新機能 – 電子サイン

荷物の受け渡しをする際に、
スマートフォンの画面上で受領サインをしてもらい、
電子データとして保存・管理することが可能になります

スマートフォンアプリの画面上で指で受領サインし、そのデータを画像として保存することができるようになりました。

顧客は、スマートフォンの画面に受領サインを記載するだけで、スムーズに荷物を受け取ることが可能になります。
作業者は、紙伝票の持ち歩きが不要になり、画像データ保存することで管理者への共有も簡単に行え、管理者は、画像データで保存することが可能になるので紙伝票の管理が不要になります。また、スマートフォンを使用するので、別途電子サイン用端末のご用意は必要なく、作業者は紙伝票の持ち歩きも不要になります。

これにより、ペーパーレス化を実現や届け先での作業時間短縮など業務効率化にお役に立て、現場状況の詳細な把握や業務配分の最適化を促進することが可能になります。

1. 新機能 – 温度情報管理機能

PCから温度変化が確認でき、
温度が異常値になった場合は作業者にアラートで通知することで
詳細な温度管理が可能になります

温度計とアプリを接続

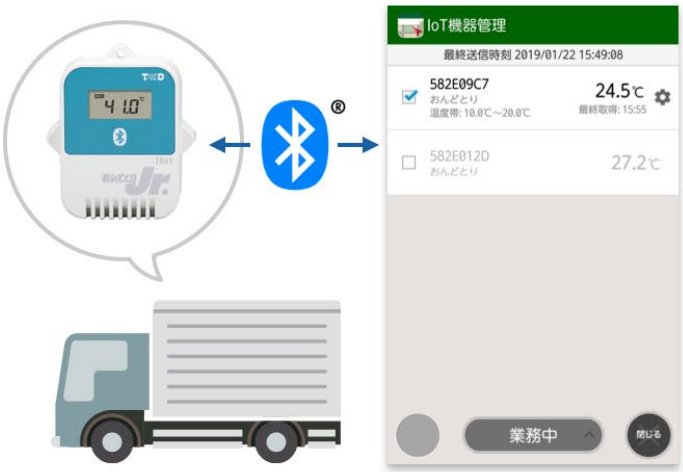

異常検知時

PC（管理者側）では、温度帯の設定や、グラフの確認が可能

ビジネスナビタイムと車両に設置した温度センサー※から収集した温度情報を連携することで、位置情報と組み合わせた温度管理が可能となりました。
これにより、いつ、どこで、どんな作業を行っているときに温度変化を検知したか、より詳細な温度管理ができるようになります。

具体的には、管理者画面（PC）では温度変化をグラフで表示し、作業者画面（スマートフォン）ではその時点の温度情報を表示したり、あらかじめ設定した温度帯から外れる異常値を検出した場合にアラートで作業者に通知します。

そのため、管理者は定温管理ができているのか確認ができ、作業者は異常値を検知した際に迅速に対応することが可能となります。

※現在は、T＆D社のTR4シリーズに対応しています

2. ピックアップ– 自動配車機能

3種類の状況に応じた
配車方法を追加

お客様の様々なニーズに合わせた配車が可能となるため、ドライバーの作業効率が向上し、業務負担や労働時間の軽減が期待できます。

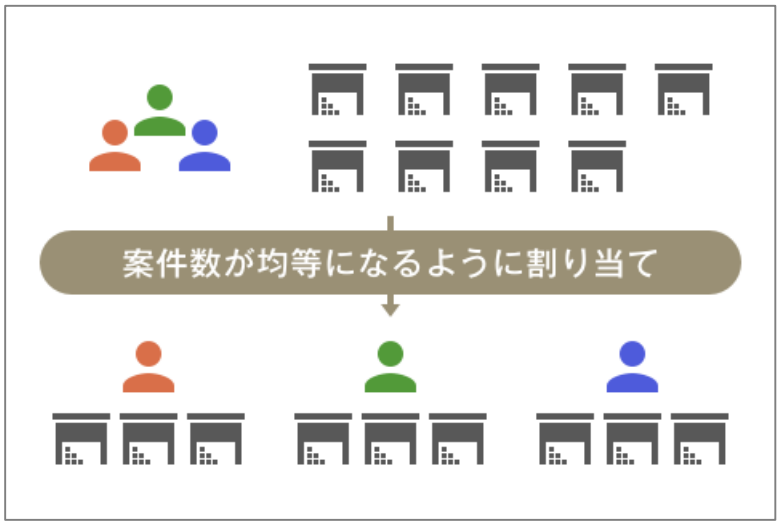

案件数が均等になる配車

作業者（車）の数が固定されている場合に、予定されている案件を均等に割り振ります。突発的な配車や、毎日違う訪問先を巡回する場合などに効率的に割り振ることが可能です。
指定できる案件（訪問先）は最大2000件で、作業者（車）は100人（台）への割り当てができます。

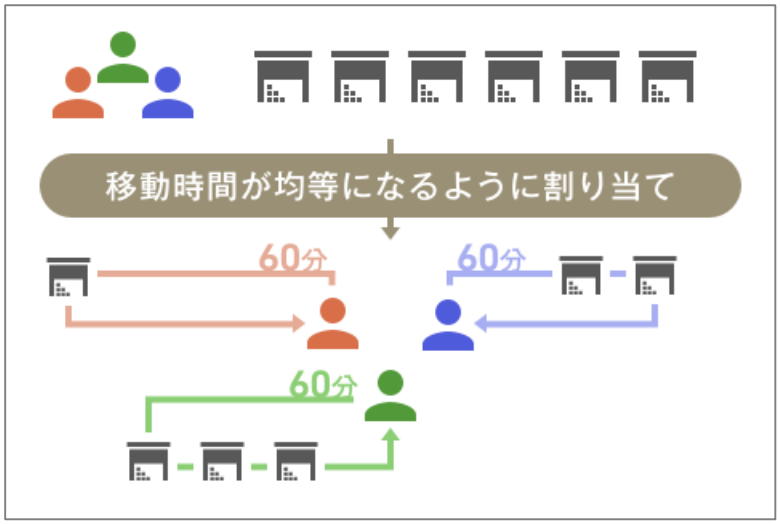

稼働時間が均等になる配車

各地点を巡回するルートの算出を行い、作業者それぞれの配送にかかる時間が均等になるように割り振りを行います。訪問先間の距離が離れている場合に、移動時間を考慮した割り当てをすることで作業者の移動にかかる時間のバランスを取ることが可能になります。
指定できる案件（訪問先）は最大500件で、100人の作業者に割り当てることができます。
また、出発または到着時刻の指定も可能です。

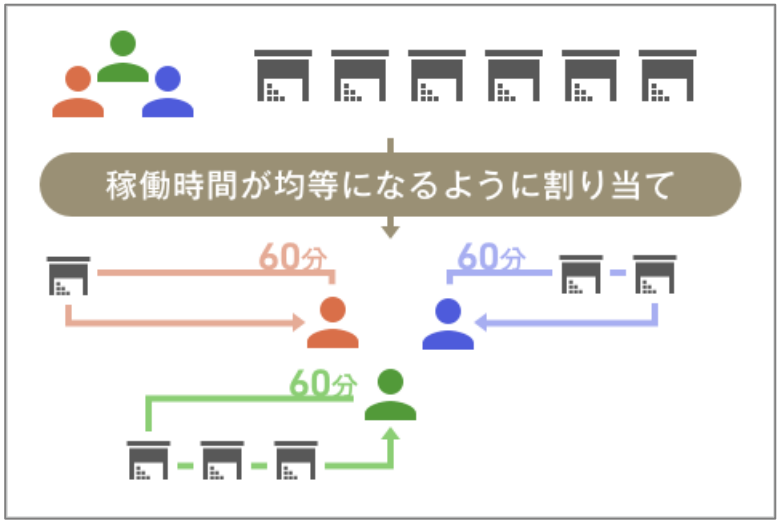

稼働時間と荷物量から最適な車両台数を算出する配車

それぞれの案件での荷物量を設定し、使用する車の積載可能な荷物量、作業者一人あたりの稼働時間を指定。そこから、条件にあった配送を行うための、最適な人数を算出し、案件の割り振りを行います。定期的な配送ルートを作成する際にも活用が可能です。
指定できる案件（訪問先）は最大500件です。
また、出発または到着時刻の指定も可能です。

2. ピックアップ－　特殊車両通行許可ルート表示機能

特殊車両通行許可ルート網の作成・登録が可能な ナビゲーションシステムを開発

車番、発地、着地に紐づけて許可ルートを登録

許可ルートの配車

実績確認

許可ルートと走行実績（オレンジ色）を比較

許可ルートの表示

通行許可ルート情報を、ビジネスナビタイムのシステム上で車番と発地・経由地・着地に紐づけて登録することにより、車両ごとの通行許可ルートデータをドライバーのスマートフォンの画面上に表示します。

これにより、地図への手書きなどで指示されていたルート情報が、確実・迅速にペーパーレスでドライバーに提供され、ドライバーがより運転に集中することで安全運行を支援するとともに、ドライバーの習熟度に関わらず、確実に許可ルートを運行できるというコンプライアンス強化にも効果が期待されています。

さらに、運行管理者にとっても、
①簡単操作で配車計画作成が可能
②ドライバーへの配車指示が簡単確実に（ドライバーのスマホに表示）
③車両ごとの最大1年間の運行実績と許可ルートの表示による、詳細な実績管理
④各ルートごとの有効期限が表示され、申請切れを未然に防止－など、
これまで課題となっていた煩雑な作業が大幅に簡便化できるメリットがあります。

3. 配車計画

作業者に案件を効率的に割り当て、スケジュールを送信

訪問先を一括登録
（CSV,Excel）

訪問先、ルートを
地図で確認

作業者に複数の便を
割り当て可能

作業者の端末へ
予定を自動送信

渋滞情報を考慮した最適なルートと訪問順の作成

複数の訪問先への効率的な訪問順の自動並び替えや、渋滞情報や到着希望時刻を考慮したルートの作成が簡単に行えます。午前/午後便など便ごとの計画作成も可能です。

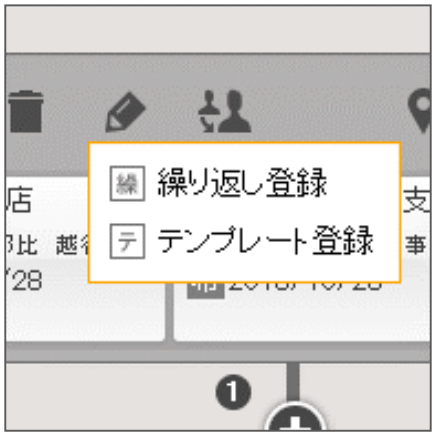

定期的なスケジュールは呼び出すだけの簡単配車

定期的なスケジュールは、曜日指定・週単位での繰り返し登録が可能です。また、頻繁に利用するコースはテンプレートとして登録を行い、簡単に呼び出すことができます。

ドラッグ＆ドロップ操作で割り当てをより直感的に

マウスによるドラッグ＆ドロップの操作だけで作業者や訪問先を割当てることができるので、パソコンの操作が苦手な方でも容易に訪問計画を作成することができます。

4. 動態管理

作業者の位置や状況を地図上でリアルタイムに確認

遅延状況などを
シークバーで確認

作業者のステータス
変更履歴を確認

作業者のグループごとに
アイコンの形、色を設定

作業者の位置や
ステータスを確認

次の目的地と、渋滞を考慮した到着予定時間の表示

VICSやプローブデータをもとに算出する、精度の高い到着時間予測を作業者の位置と合わせ地図上で確認できます。車両位置や到着時間の問い合せにもすぐに回答することができます。

スライダー操作で現在から未来の渋滞情報を地図上に表示

現在時刻から24時間以内の渋滞情報の予測を過去のVICSデータとプローブ情報を基に算出し地図上に表示。交通規制情報と合わせ、交通状況を素早く把握することができます。

緊急の対応など、地図上から簡単に割り当てが可能

各ドライバーの現在地から訪問先までの到着までの所要時間と道のりの距離が一覧で確認でき、メッセージ機能を利用して各作業者の状況を確認しながらの割り当てが可能です。

5. スケジュール

スケジュール・案件内容を確認し、状況（ステータス）を報告

ワンタップで訪問先へのナビを開始

次に向かう案件を一発でスクロール表示

訪問先の情報、案件の内容を確認

作業者の状況や案件の完了報告も選ぶだけの簡単操作

作業者の状況や案件の状況報告をステータス管理で行うことが可能です。ステータスの項目は任意に増やすことできるので、運用に沿ったステータスを設けることができます。

現場の状況に合わせて案件の順番を自由に並べ替え

管理者が作成した訪問順をドライバー側で変更することができます。変更した順番はPC側でも確認できるほか、ドライバーの企業設定によって順番の変更を許可しない設定も可能です。

現場写真などの添付、メモなどで案件の状況を確実に共有

スマートフォン側から案件に紐付けて画像ファイルを最大6枚まで登録することができます。登録した画像ファイルは登録後すぐに管理者の画面からも確認や削除することができます。

6. ナビゲーション

トラックの車両サイズに応じて通れる道をご案内
渋滞も考慮した正確な時間とルートで訪問先まで迷いません

あらかじめ登録している車両の車幅、車高、車長などに応じた規制情報を地図で表示
ナビゲーション時は規制を避けて案内します

VICSとプローブ情報で渋滞を考慮した正確な到着予想時間

VICSやプローブ交通情報を考慮した到着予測時間は90%以上の確率で誤差5分以内※と精度が高く、走行中も交通状況の変化に応じて自動的に最適なルートを提案して案内します。

※30分以内のルートを走行した当社実績

最新の地図が無料更新 主要道路は開通日からルート案内可能

ゼンリンの最新地図を利用しており、無料で自動更新します。
加えて、主要な高速道路は開通日からルート検索ができるので、古いカーナビで遠回りをしてしまうようなことはありません。

安心のカーナビゲーション機能

一般道でも高速道路でも、安心してドライブできるカーナビゲーション機能。交差点の3Dイラスト画像や方面看板、レーン情報まで表示。あなたを目的地まで確実に誘導します。

7. 案件ステータス自動更新

ドライバーの業務報告を
大幅に軽減した進捗報告

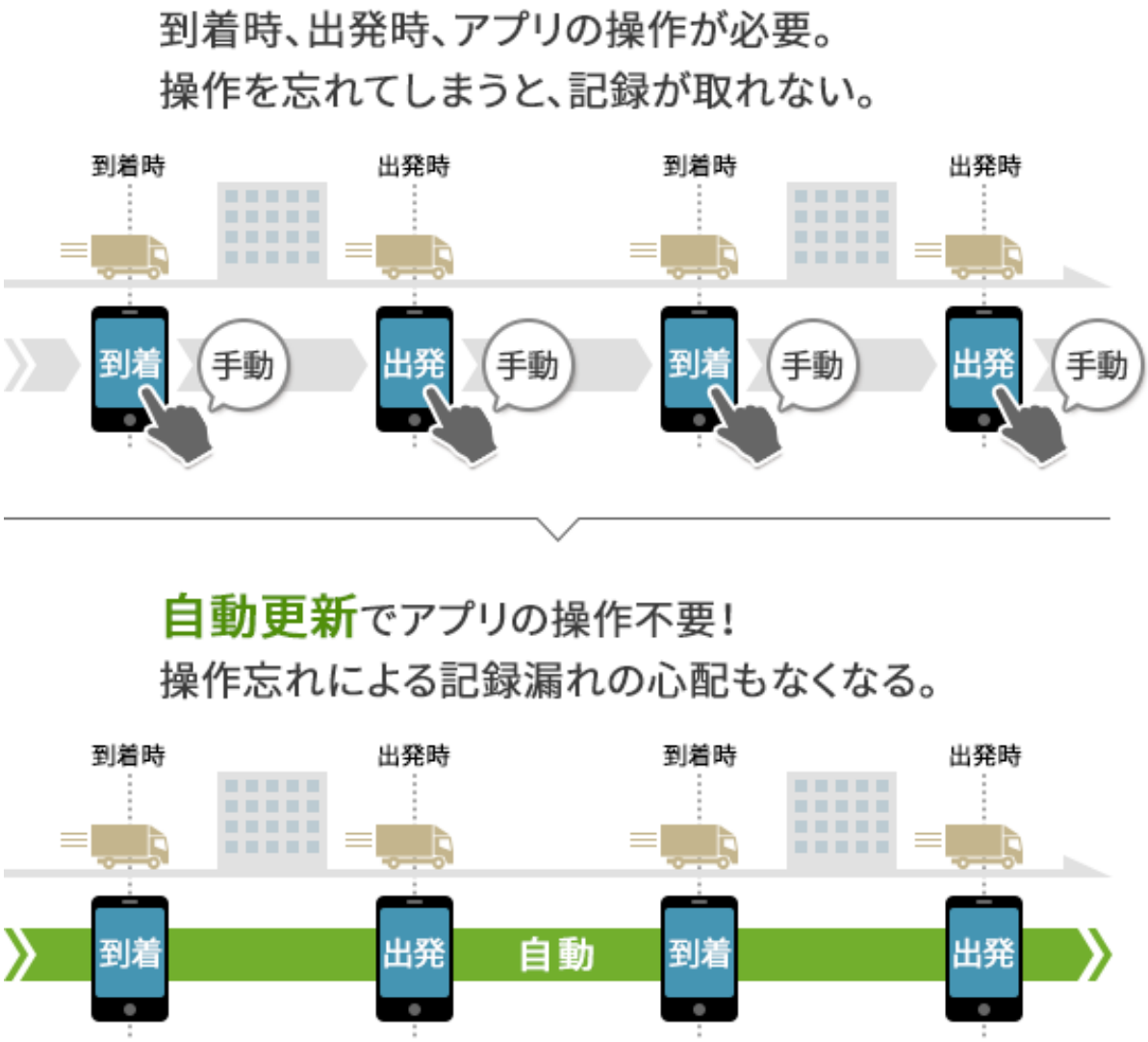

到着地点名称	到着時刻	移動時間(分)	移動距離(km)
ﾅﾋﾞｽﾄｱ1号店	13:15	141	34.2
ﾅﾋﾞｽﾄｱ2号店	13:23	2	0.7
ﾅﾋﾞｽﾄｱ3号店	13:29	5	1.8
ﾅﾋﾞｽﾄｱ4号店	13:32	1	0.5
ﾅﾋﾞｽﾄｱ5号店	13:39	6	1.4
ﾅﾋﾞｽﾄｱ6号店	13:52	12	3.9
ﾅﾋﾞｽﾄｱ7号店	14:01	8	2.4
ﾅﾋﾞｽﾄｱ8号店	14:06	5	1.5
ﾅﾋﾞｽﾄｱ9号店	14:14	6	1.9
ﾅﾋﾞｽﾄｱ10号店	14:23	8	2.1

スケジュールと位置情報による作業状況の自動更新

訪問先ごとの進捗を管理する案件ステータスをスケジュールの順番と現在位置を元に判定します。
ナビタイムならではの自車位置補正技術で高精度の実績記録ができます。

移動記録を蓄積し、発着時刻や実走距離を計算が可能

自動で更新された案件ステータスの更新時刻や更新位置から掛かった訪問先間の移動時間や距離、出発時刻や到着時刻を計算してエクセルやCSVで出力することが可能です。

判定距離や時間の設定が可能

訪問先に対して到着判定を行う距離や判定までの秒数を選択することが可能です。訪問先の駐車場が離れ過ぎている場合や、訪問先が密集している場合に調整することが可能です。

※　通信状況などにより、正しく更新できない場合がございます。

8. そのほか便利な機能

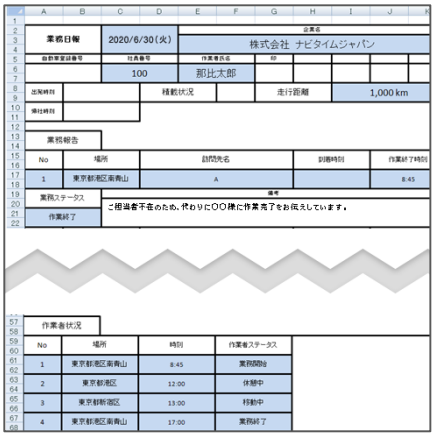

[PC] 日報・実績管理

作業者の一日の行動履歴やステータスの変更履歴をもとに、作業日報などの帳票を自動で作成して手間を削減。行動履歴を地図上で確認し、予定と実績のズレを比較することもできます。

[PC] 予実一覧

各案件の予定時間に対して、時間通りに進んでいるのかを一覧でリアルタイムに確認。色によって遅延の度合いが分かるので、遅れに対する素早いリカバリーの検討が可能です。

[スマホ]周辺の駐車場やガソリンスタンドを検索

駐車場の満空情報や収容台数やガソリンスタンドの料金や営業時間を表示。現在地や目的地の周辺ですぐに空いている駐車場が分かるので、駐車場所を探しまわる必要がありません。

9. エンドユーザーへ価値を提供する機能

[PC] 遅延・接近通知

ドライバーの作業状況報告や、カーナビ機能の到着予想時間から、到着数分前の事前通知や遅延予測の通知を管理者、配送先などにメール送信することができます。

①到着が遅れそうな場合や作業に遅れがある場合に、管理者へメール通知

②到着時刻が近くなったら、配送先へ自動でメール通知

[PC] 動態管理のみユーザー

荷主などが、自分に関係する配送車両の位置や渋滞情報を地図上で確認することができます。直にドライバーの位置や道路状況を確認することで、問い合わせ削減につながります。

10. 機能一覧

※パッケージでの提供機能です。開発型のAPI公開についてはお問い合わせください。

シーン	機　能	概　要
管理者（PC）		
訪問計画の作成	最適ルート・訪問順の検索	作業者に割り当てた複数の訪問先（案件）に対し、効率的な訪問順と最適な経路・出発時間を算出
	配車計画一括取り込み	他システムで作成した配車計画をExcelファイルまたはCSVファイルで取り込み可能
	テンプレート・繰り返し登録	作成済みの訪問先リストを任意の間隔で繰り返し登録できるほか、テンプレート化しての活用も可能
	複数便	午前便、午後便など一日の訪問を複数の便に分けて配車を計画可能
	車両タイプ別ルート作成	規制区分・料金区分・車幅・車両高さ・総重量を考慮したルートを作成
動態管理	車両位置・ステータス確認	スマートフォンを搭載した車両の現在位置、各ステータスをリアルタイムに確認
	ステータスの設定	「移動中」や「作業完了」など、ステータスとして表示する文言を自由に設定
	リアルタイム通知	スマートフォンからのステータスの変更や新着メッセージの受信を画面上でリアルタイムに通知
	ステータスに応じた測位設定	ステータス毎にGPS測位結果の通知有無を選択可能
	地図上からの割り当て	特定の地点に対する周辺の作業者検索とメッセージの送信により、簡単に業務依頼が可能
	渋滞予測	地図上の渋滞線は、現在時刻から24時間後の予測までスライダー操作で表示を切り替え可能
	動態管理専用ユーザー	（荷主向け）特定の訪問先へ配送する車のみを動態管理画面へ表示。機能も動態管理のみ利用可能
	取締り情報	各都道府県警察で公開している「交通取締情報」を検索
訪問先（案件）情報管理	訪問先一括登録	ExcelファイルまたはCSVファイルで訪問先を一括で取り込み可能
	検索・地図からの訪問先登録	住所・電話番号・企業名による検索や、地図上で場所を指定しての訪問先登録
	案件作成	訪問先に対して、訪問日時と作業内容を入力した複数の案件が作成可能
	ファイル添付（※）	PCから画像、エクセル、PDFを訪問先/案件に添付し、作業者（スマートフォン）と共有可能
走行・業務実績管理	予定/実績一覧	訪問計画の予定に対する実績を、遅延の度合いによって色分けして表示
	ステータス実績	１日のステータス更新履歴の確認
	GPS実績	配車計画作成時の予定ルートと、作業時のGPS取得位置情報との比較
	日報作成	所定の書式に移動履歴とステータス更新履歴を記載したExcelファイルの日報出力
	実績出力	案件ステータスや作業者ステータスの更新履歴の一覧をExcelファイルまたはCSVファイルで出力
作業者（スマートフォン）		
カーナビゲーション	ナビゲーション	右左折や交差点名(一部)の音声案内、方面看板、交差点3Dイラスト、レーンガイド、オービス情報など
	車両タイプ別ナビゲーション	規制区分・料金区分・車幅・車両高さ・総重量を考慮したナビゲーションが可能
	渋滞情報・リアルタイムリルート	1分ごとに更新されるVICS渋滞情報と過去の渋滞情報から未来の渋滞予測を考慮し、最適なルートを案内
	地図・スポット情報更新	地図・スポット情報を都度通信で取得し、駐車場の満空情報などをリアルタイムで最新情報に更新
	左折出発・横付け到着設定	対向車線を横断しないための出発時の左折設定、目的地に横付けで到着するための横付け設定が可能
ステータス変更・確認	作業者ステータス	「業務外」「移動中」など作業者自身のステータスの更新
	案件ステータス	訪問予定の案件毎に「作業完了」などのステータス報告
	案件並び替え	スマートフォンのスケジュール画面で案件の並び替えが可能
訪問先（案件）情報確認	訪問先情報	地図や電話番号、特記事項などの確認
	案件情報	当日の予定、作業内容などの確認
	メモ機能	注意事項記載や作業報告などのメモの入力
	ファイル添付（※）	スマートフォンから案件に写真を添付し、管理者（PC）と共有が可能
共通/その他		
コミュニケーション	メッセージ	PCから訪問先情報を添付したメッセージの送信、スマートフォンから入力や定型文での返信が可能
通知	遅延通知	管理者（PC）に対する、訪問先への到着、作業の終了・開始に遅延見込みが発生した場合の通知
	案件・接近通知（有料）	訪問先に対する、案件作成（更新）時の到着予想時間の通知と、到着n（任意）分前に到着を知らせる通知

※ファイル添付はPC、スマートフォン総利用1GB以上より有料

11. システム要件

推奨環境 （2019/6/17現在）

ブラウザ	・Chrome 最新版 ・InternetExplorer 11 ※1 Chromeには性能を活かした機能拡張があります。 ※2 ブラウザの動作検証 Windows7. Windows8 . Windows10を保障しております。 また、Windows8は画面タッチ操作には対応しておりません。 ※3 動作保証するブラウザのバージョンは随時変更される可能性があります。 ・管理者向け画面の一部機能についてはiPad(※4)からの操作が可能となっております。 ※4 2014年8月以降に発売されたiPad Air2 での動作に最適化されています。
PC画面解像度	横：1280ピクセル以上、縦:1024ピクセル以上 ※上記解像度以外は画像が正しく表示されない場合があります。
端末	スマートフォン Android端末： OS 7.X以上、iPhone： iOS 11.0以降 タブレット Android端末：OS 7.Xの一部機種で動作確認済み(レイアウトなど表示は保障しておりません) iPad ： iOS 11.0以降 ※端末についてはGPSが搭載されているものに限ります。ご希望の端末の詳細についてはお問い合わせください ※Android端末にてプッシュ通知を利用する場合、Googleアカウントが必要です。（Google Appsアカウントは不可）

アプリケーション配信方法

Android端末	Google Playマーケットにて配信
iPhone / iPad	App Storeにて配信
その他	MDM等各企業様向け管理システムへの提供も可能

株式会社ナビタイムジャパン ビジネスナビタイム事業
〒107-0062 東京都港区南青山3-8-38 TEL: 03-3402-0825 E-mail: biznavi_support@navitime.biz